LEGENDE LIJNEN

- Afsluiting betonplaten
- Afsluiting gladde draad
- Afsluiting gladde draad beton
- Afsluiting hout
- Afsluiting metaal
- Afsluiting prikkeldraad
- Afsluiting prikkeldraad beton
- Vangrail
- Haag
- Riolering
- Onderkant talud
- Bovenkant talud links
- Bovenkant talud rechts
- Cultuurgrens
- Gebouw
- Muur
- Onverharde weg
- Grens
- Indicatieve grens
- 0.00 Hoogtepunt

LEGENDE VERHARDINGEN

- Asfalt
- Beton
- Betonstraatstenen
- Betontegels
- Blindegeleide tegels
- Dolomiet
- Grasdallen beton
- Grasdallen kunststof
- Gras
- Hout
- Kasseien
- Natuursteen
- Steenslag

LEGENDE GRENZEN

- BS Bestaande paalsteen
- NS Nieuwe paalsteen
- RS Oude veldsteen

LEGENDE WEGUITRUSTING

- Brandkraan
- Brievenbus
- Hoogspanning
- Hydrant
- Kast divers
- Kast elektriciteit
- Kast gas
- Kast radio/tv
- Kast telecom
- Keldergat
- Kilometerpaal
- Klokputje
- Knipperlicht
- Laagspanning
- Merkteken divers
- Merkteken elektriciteit
- Merkteken gas
- Merkteken radio/tv
- Merkteken telefoon
- Merkteken water
- Meerpaal
- Monoliet
- monument Monument
- Nmbs
- Paal bushalte
- Paal divers
- Paal nutsleiding
- Paal toeristisch
- Paal Paal zonder afsluiting
- Peilbuis
- piket Piket
- Plaatsnaambord
- Reclamebord
- Reflectorpaaltje
- Slagboom
- Slokker
- Telefooncel
- Telefoonpaal
- Verkeersbord
- Verkeerslicht
- Verlichtingspaal
- Vlaggemast
- Vuilbak
- Waterkraan
- Wegwijzer
- Zitbank

LEGENDE GROENELEMENTEN

- Boomstronk
- Conifeer
- Fruitboom hoog
- Fruitboom laag
- Loofboom hoog
- Loofboom laag
- Naaldboom hoog
- Naaldboom laag
- Struik

LEGENDE RIOLERING

- bok:00.00 bok buis
- Huisaansluiting DWA
- Huisaansluiting onbekend
- Huisaansluiting RWA
- Inspectieput rond
- Inspectieput DWA
- Inspectieput RWA
- Inspectieput vierkant

LEGENDE HOOGTES

- Dorpelpeil
- Dorpelpeil garage
- BK muur:00.00 Hoogte muur
- BK schouw:00.00 Hoogte schouw
- kroon:00.00 Kroonlijst
- Meetnagel TPS
- Meetnagel GPS
- nok:00.00 Nok
- plat dak:00.00 Plat Dak
- 0.00 Waterpeil

LUCHTFOTO — SCHAAL 1/2500

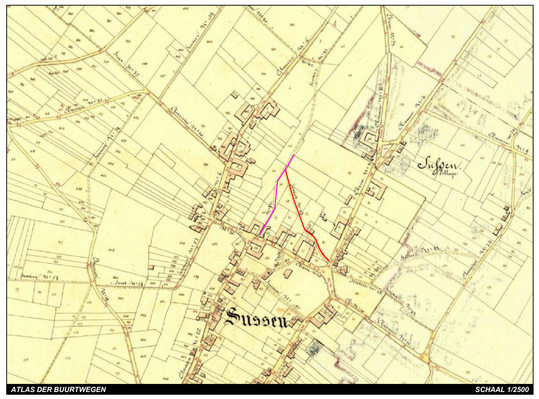

ATLAS DER BUURTWEGEN — SCHAAL 1/2500

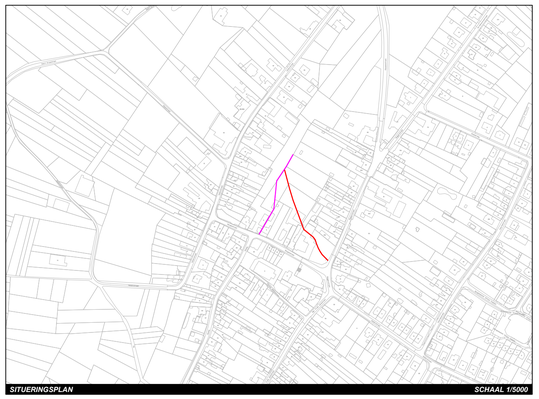

SITUERINGSPLAN — SCHAAL 1/5000

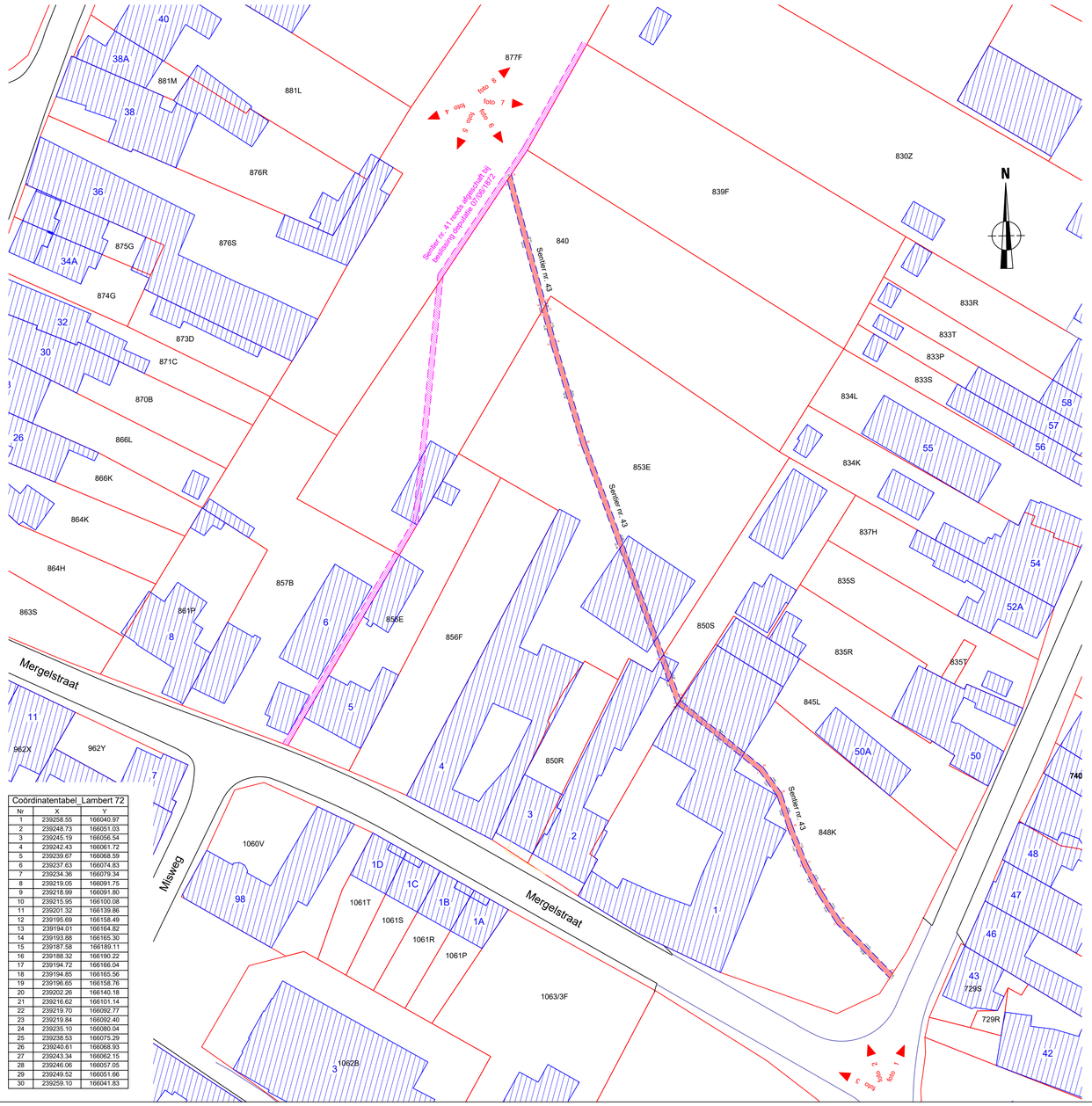

AF TE SCHAFFEN ROOILIJN
AF TE SCHAFFEN DEEL SENTIER NR. 43
1-2-3-4-5-6-7-8-22-23-24-25-26-27-28-29-30-1: 66 m² (848K)
8-9-10-21-22-8 : 9m² (850S)
10-11-12-13-17-18-19-20-21-10 : 68m² (853E)
13-14-15-16-17-13 : 25m² (840)

Coördinatentabel_Lambert 72		
Nr	X	Y
1	239258.55	166040.97
2	239248.73	166051.03
3	239245.19	166056.54
4	239242.43	166061.72
5	239239.67	166068.59
6	239237.63	166074.83
7	239234.36	166079.34
8	239219.05	166091.75
9	239218.99	166091.80
10	239215.95	166100.08
11	239201.32	166139.86
12	239195.69	166158.49
13	239194.01	166164.82
14	239193.88	166165.30
15	239187.58	166189.11
16	239188.32	166190.22
17	239194.72	166166.04
18	239194.85	166165.56
19	239196.65	166158.76
20	239202.26	166140.18
21	239216.62	166101.14
22	239219.70	166092.77
23	239219.84	166092.40
24	239235.10	166080.04
25	239238.53	166075.29
26	239240.61	166068.93
27	239243.34	166062.15
28	239246.06	166057.05
29	239249.52	166051.66
30	239259.10	166041.83

FOTO 1

FOTO 2

FOTO 3

FOTO 4

FOTO 5

FOTO 6

FOTO 7

FOTO 8

Provincie Limburg
Gemeente Riemst

Riemst 6° afdeling Zichen-Zussen-Bolder, Sectie A

Wijziging aan Atlas der Buurtwegen

Ontwerp-rooilijn voor de afschaf van Sentier nr. 43

Het College van Burgemeester en Schepenen van Riemst bevestigt dat onderhavig plan ten gemeentehuize ter inzage van het publiek werd neergelegd gedurende het openbaar onderzoek van .....tot .....

namens het Schepencollege

de Algemeen directeur — de Burgemeester

Voorlopig goedgekeurd door de gemeenteraad van Riemst in zitting van .....

de Algemeen directeur — de Voorzitter

Definitief goedgekeurd door de gemeenteraad van Riemst in zitting van .....

de Algemeen directeur — de Voorzitter

Geotec
INFRA • TOPOGRAFIE • RUIMTE • EXPERTISE O.G.

Riemsterweg 117, B-3742 Bilzen
T. 089/51.53.43 F. 089/51.53.44
website: www.geotec.be
e-mail: info@geotec.be

Gemeten en opgemaakt door ondergetekende ing.-landmeter-expert, beëdigd door de RB van eerste aanleg van Tongeren

Peter Gijsen
Lan 040136

AANGEBRACHTE WIJZIGINGEN

INDEX	AARD	DATUM
01	Afschaffing Sentier nr. 43	08/08/2023

S:\02. OPMETINGEN\01.OPMETINGEN\Riemst\006.ZZB\231011 Gemeente Riemst Mergelstraat ZZB\231011 Gemeente Riemst Mergelstraat ZZB.dwg

Getek.: JK

Plan : 231011_ABW	Schaal : 1/500	Dossier : 231011